

団体名	始田 弘幸
河川名	芥川（大阪府高槻市）
地点名(可能 であれば)	大阪府高槻市芝生町1丁目31の付近 北緯34度49分33秒／東経135度36分58秒



2017 年






2018 年



2019 年



2020 年

	
2021 年	2022 年
	
2024 年	年

コメント:

全国一斉水質調査は 2015 年から調査開始

2015 年～2016 年：馬込川（静岡県浜松市）

2017 年～現在：芥川（大阪府高槻市） ※2023 年は護岸工事の為、合流地点の淀川を調査

【芥川の COD 平均値の推移】

2017 年 4.3 / 2018 年 6 / 2019 年 2.3 / 2020 年 3.3 / 2021 年 2 / 2022 年 3.3 / 2024 年 3.3

近年は安定して水質も良く、川周辺のゴミ等も目立っておらずきれいな環境を維持している。