



団体名	奥州市立水沢中学校 科学部
河川名	北上川
地点名(可能 であれば)	水沢水辺プラザ (岩手県奥州市水沢姉体八幡)

 <p>2023年</p>	年
年	年

コメント:

前々日の6月2日、雨。水量が多かった。採取した場所は、船着場のようなところで水がよどんでいた。結果が悪く出たかもしれない。流れが速いところで調べたい。


団体名	奥州市立水沢中学校 科学部
河川名	広瀬川
地点名(可能 であれば)	江刺北上川 水辺の楽校 (岩手県奥州市江刺愛宕東下川原)

 <p>2023年</p>	年
年	年

コメント:

この場所は、毎年「水生生物による水質調査」を行っている。今年は、6月17日に行う。
リン酸、PH、透視度なども毎年調査している。今年度の結果を、後日また報告します。
草刈り後で、たくさんの草が浮いていました。

団体名	奥州市立水沢中学校 科学部
河川名	乙女川
地点名(可能 であれば)	堀ノ内親水公園 (岩手県奥州市水沢堀ノ内)

 <p>2023年</p>	年
年	年

コメント:

2023 年初めて調査。学校から最も近い川。住宅街を流れる小川である。親水公園として整備されている。